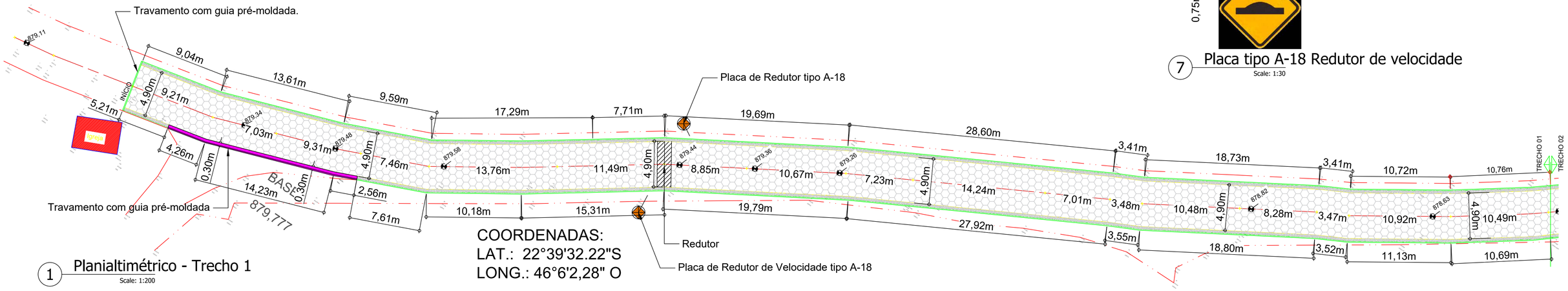

1 Planialtimétrico - Trecho 1
Scale: 1:200

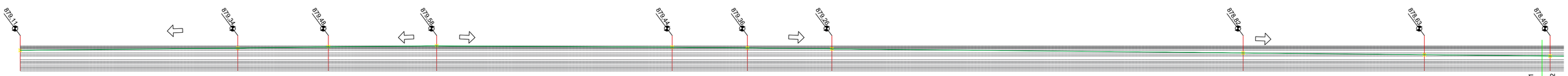

2 Perfil Longitudinal - Trecho 1
Scale: 1:200

SENTIDO DA CAÍDA DO GREIDE

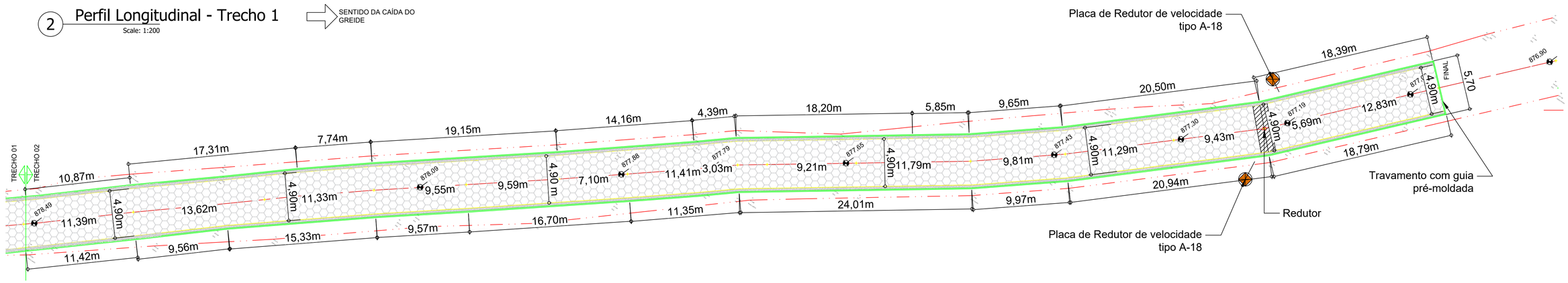

3 Planialtimétrico - Trecho 2
Scale: 1:200

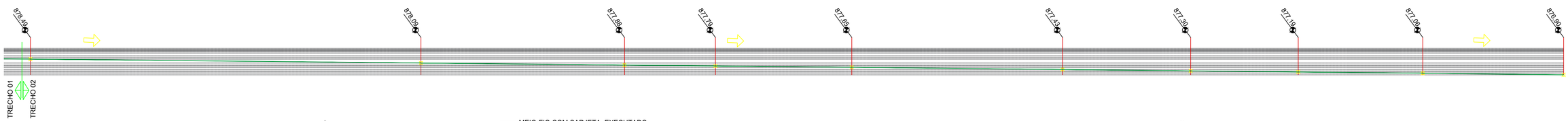

4 Perfil Longitudinal - Trecho 2
Scale: 1:200

SENTIDO DA CAÍDA DO GREIDE

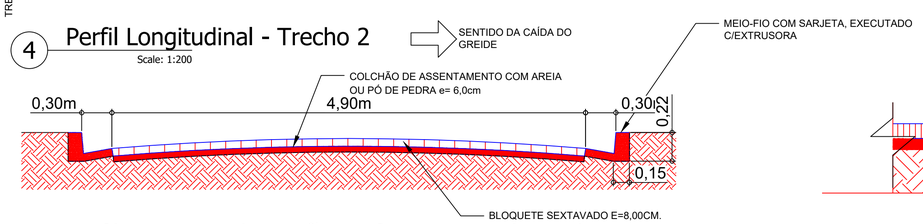

5 Perfil Transversal - Seção Uniforme em todo trecho
Scale: 1:30

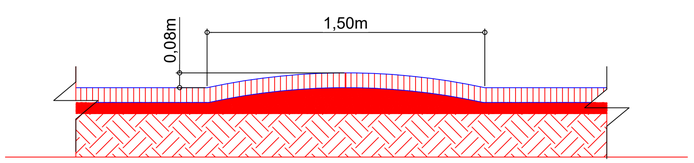

6 Perfil Transversal - Redutor de Velocidade
Scale: 1:30

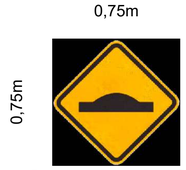

7 Placa tipo A-18 Redutor de velocidade
Scale: 1:30

OBSERVAÇÃO:

A GUIA DE TRAVAMENTO DO INÍCIO E FIM DO PAVIMENTO SERÁ EXECUTADA EM GUIA PRÉ-MOLDADA, ENQUANTO QUE A DE TRAVAMENTO LATERAL COM SARJETA SERÁ EXTRUSADA

PROJETO: PROJETOS DE EXECUÇÃO DE ESTRADAS RURAIS- ROSETA		
RESP. TÉCNICO: GREGORY WELLS DE CARVALHO BARTELES		ASSINATURA:
ÓRGÃO RESPONSÁVEL: PREFEITURA MUNICIPAL DE CAMBUÍ-MG		
ESC:	DATA: 21/07/2021	FOLHA: 03/04