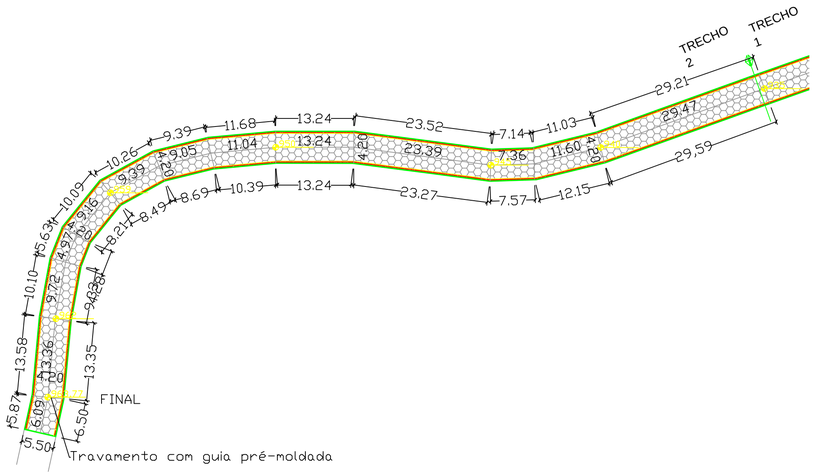

Projeto Geométrico- Braço das Antas- TRECHO 2

Esc: 1/50

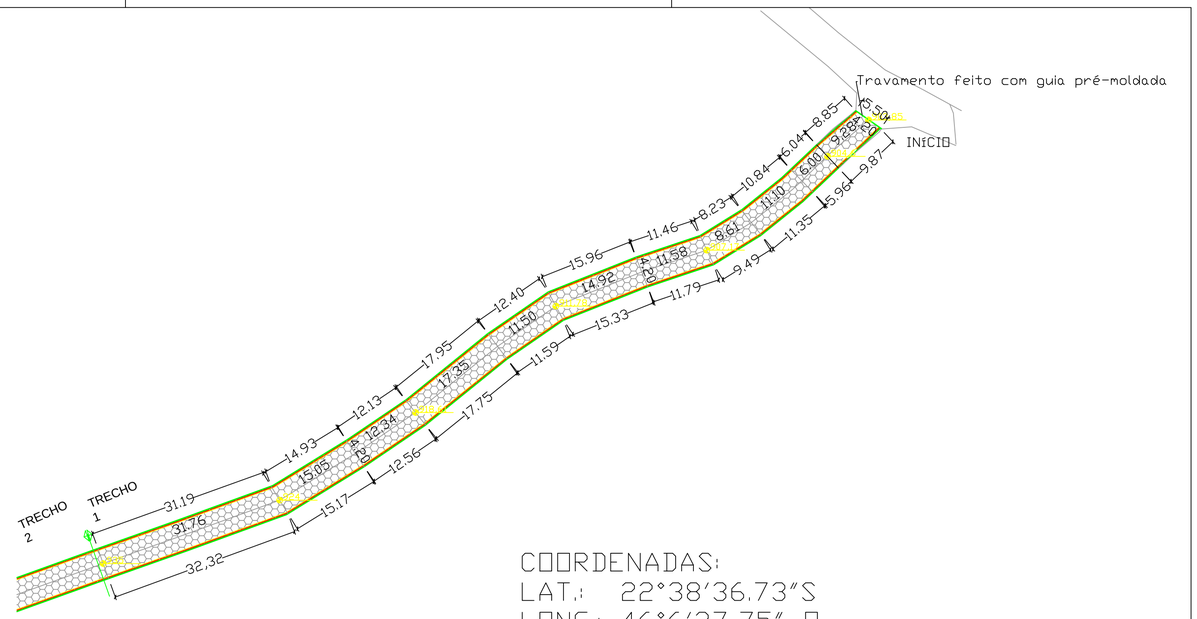

COORDENADAS:
LAT.: 22°38'36,73"S
LONG.: 46°6'37,75" O

Projeto Geométrico- Braço das Antas- TRECHO 1

Esc: 1/50

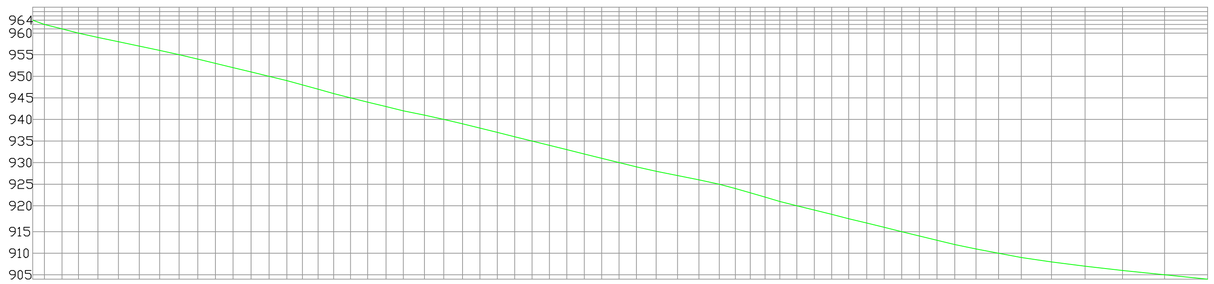

ALTIMETRIA

Esc: sem escala

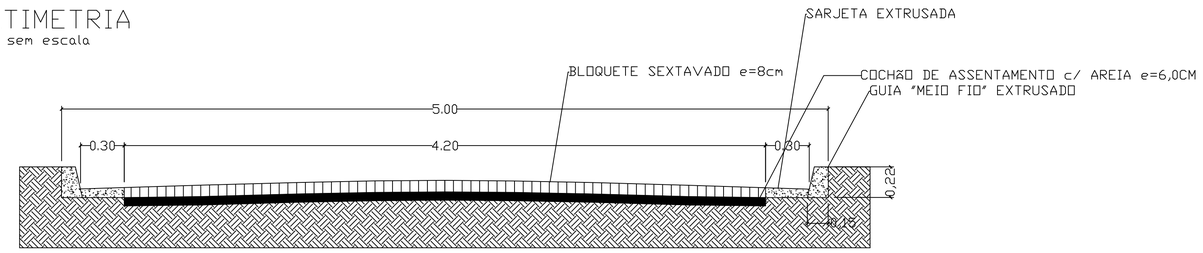

SEÇÃO TIPO

Esc: sem escala

OBSERVA¢ëO:

A GUIA DE TRAVAMENTO DO INÍCIO E FIM DO PAVIMENTO SERÁ EXECUTADA EM GUIA PR£-MOLDADA, ENQUANTO QUE A DE TRAVAMENTO LATERAL COM SARJETA SERÁ EXTRUSADA

PROJETO: PROJETOS DE EXECUÇÃO DE ESTRADAS RURAIS- BRAÇO DAS ANTAS			
RESP. TÉCNICO: GREGORY WELLS DE CARVALHO BARTELES			ASSINATURA:
ÓRGÃO RESPONSÁVEL: PREFEITURA MUNICIPAL DE CAMBUÍ-MG			
ESC:	DATA: 21/07/2021	02/04	